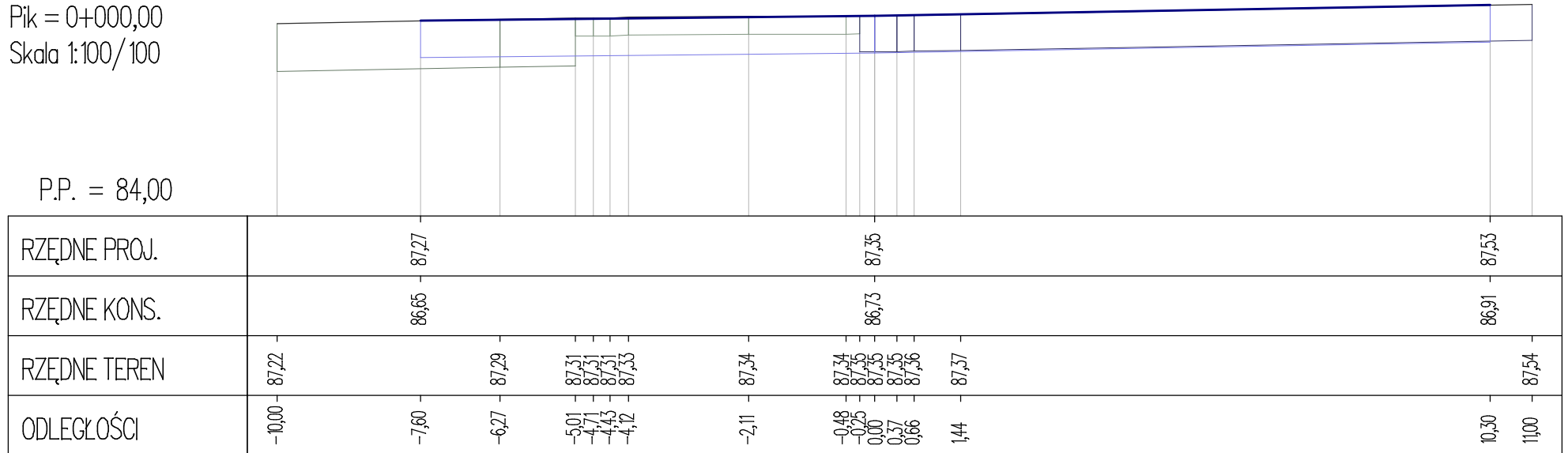


Budowa dróg gminnych w ramach inwestycji pn. Rozbudowa sieci wodociągowej i kanalizacyjnej  
wraz z infrastrukturą drogową i towarzyszącą w m. Jacewo  
Odcinek KD20

Pik = 0+000,00  
Skala 1:100/100

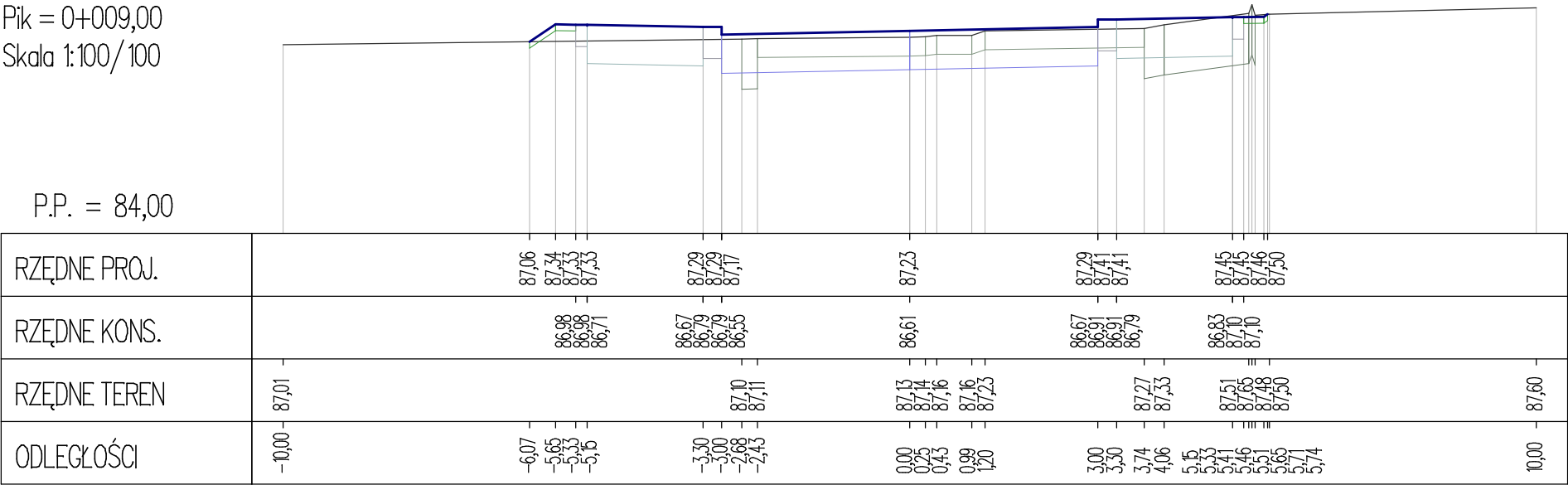
P.P. = 84,00



Budowa dróg gminnych w ramach inwestycji pn. Rozbudowa sieci wodociągowej i kanalizacyjnej  
wraz z infrastrukturą drogową i towarzyszącą w m. Jacewo  
Odcinek KD20

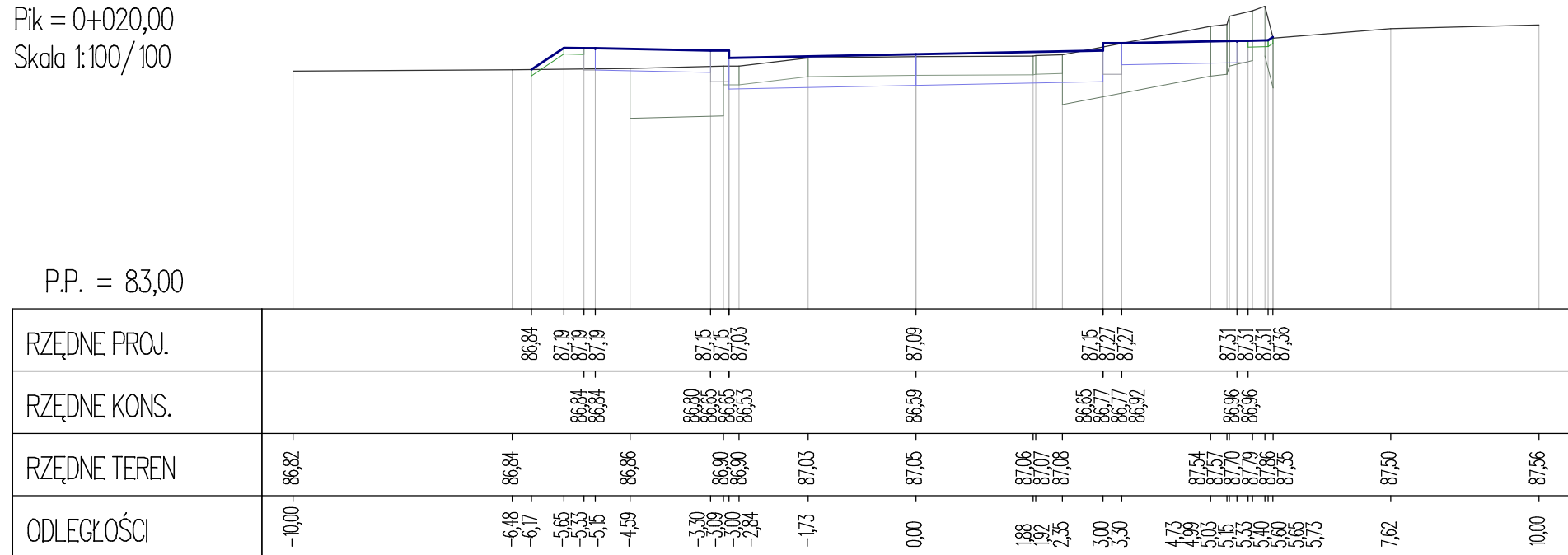
Pik = 0+009,00  
Skala 1:100/100

P.P. = 84,00



Budowa dróg gminnych w ramach inwestycji pn. Rozbudowa sieci wodociągowej i kanalizacyjnej  
wraz z infrastrukturą drogową i towarzyszącą w m. Jacewo  
Odcinek KD20

Pik = 0+020,00  
Skala 1:100/100

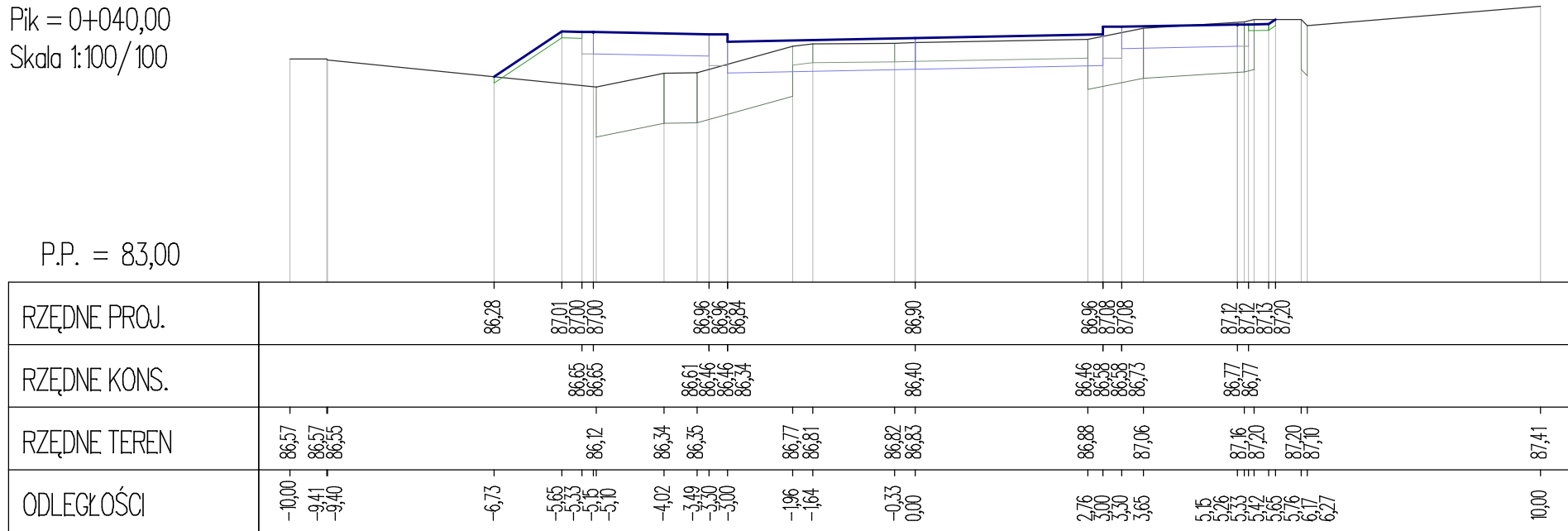


Budowa dróg gminnych w ramach inwestycji pn. Rozbudowa sieci wodociągowej i kanalizacyjnej  
wraz z infrastrukturą drogową i towarzyszącą w m. Jacewo  
Odcinek KD20

Budowa dróg gminnych w ramach inwestycji pn. Rozbudowa sieci wodociągowej i kanalizacyjnej  
wraz z infrastrukturą drogową i towarzyszącą w m. Jacewo  
Odcinek KD20

Pik = 0+040,00  
Skala 1:100/100

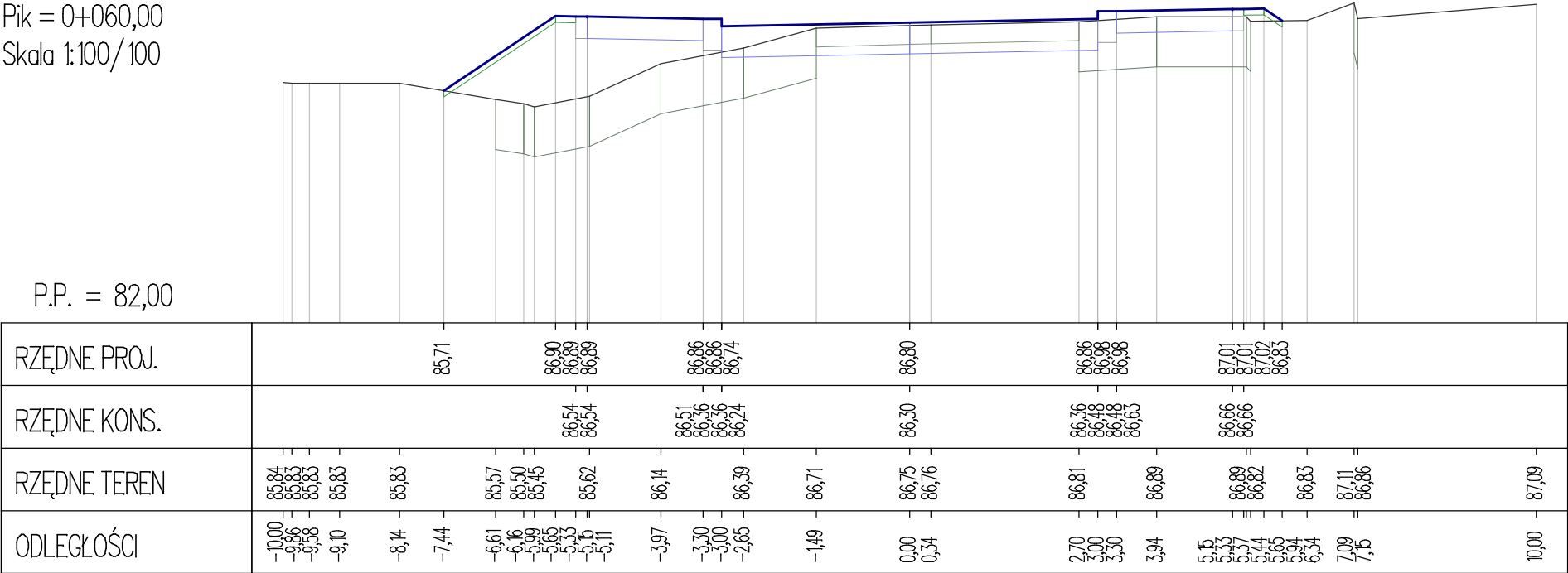
P.P. = 83,00



Budowa dróg gminnych w ramach inwestycji pn. Rozbudowa sieci wodociągowej i kanalizacyjnej  
wraz z infrastrukturą drogową i towarzyszącą w m. Jacewo  
Odcinek KD20


Pik = 0+060,00  
Skala 1:100/100

P.P. = 82,00



Budowa dróg gminnych w ramach inwestycji pn. Rozbudowa sieci wodociągowej i kanalizacyjnej  
wraz z infrastrukturą drogową i towarzyszącą w m. Jacewo  
Odcinek KD20

Pik = 0+080,00  
Skala 1:100/100



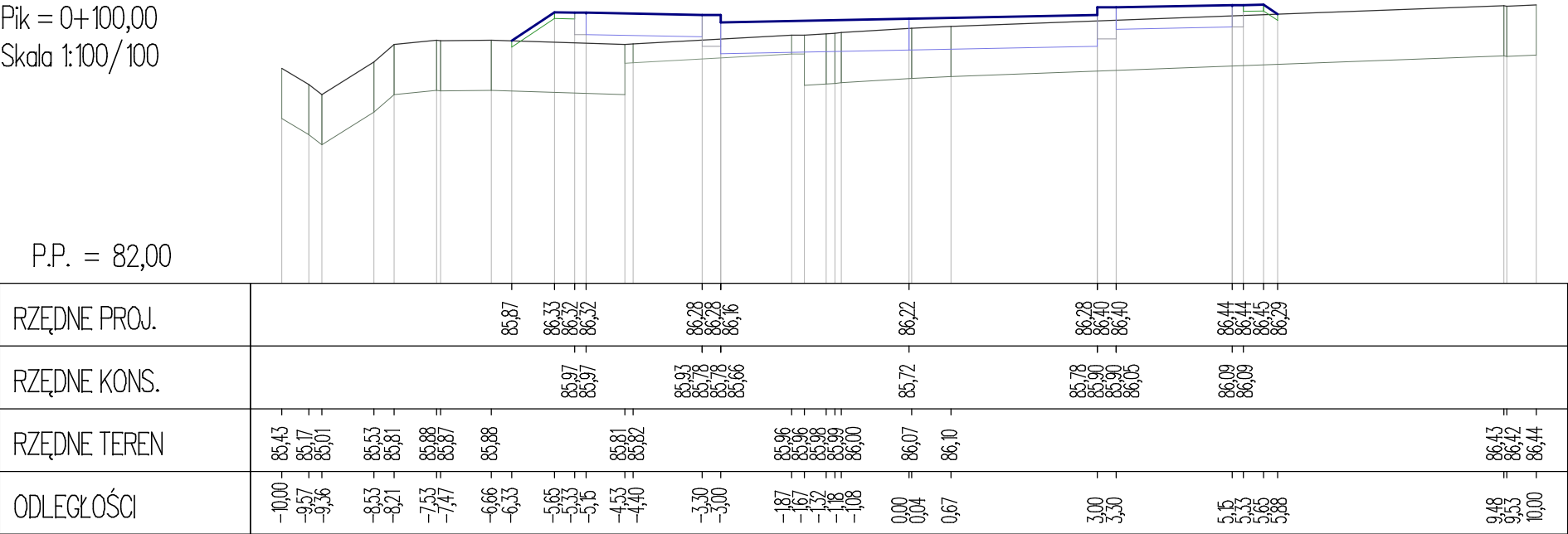
P.P. = 81,00

RZĘDNE PROJ.	85,70	86,70	86,64	86,64	86,61	86,55	86,61	86,76											
RZĘDNE KONS.			86,29	86,29	85,99	85,93	86,11	86,41											
RZĘDNE TEREN	85,69	85,72	85,02	84,99	86,26	86,46	86,59	86,50	86,59	86,60	86,74	86,62	86,78						
ODLEGŁOŚCI	-10,00	-9,84	-9,18	-8,33	-7,96	-6,37	-5,33	-5,15	-4,97	-4,41	-3,82	-3,30	-2,95	-2,79	-2,17	-1,74	-0,26	0,00	1,5

Budowa dróg gminnych w ramach inwestycji pn. Rozbudowa sieci wodociągowej i kanalizacyjnej  
wraz z infrastrukturą drogową i towarzyszącą w m. Jacewo  
Odcinek KD20

Pik = 0+100,00  
Skala 1:100/100

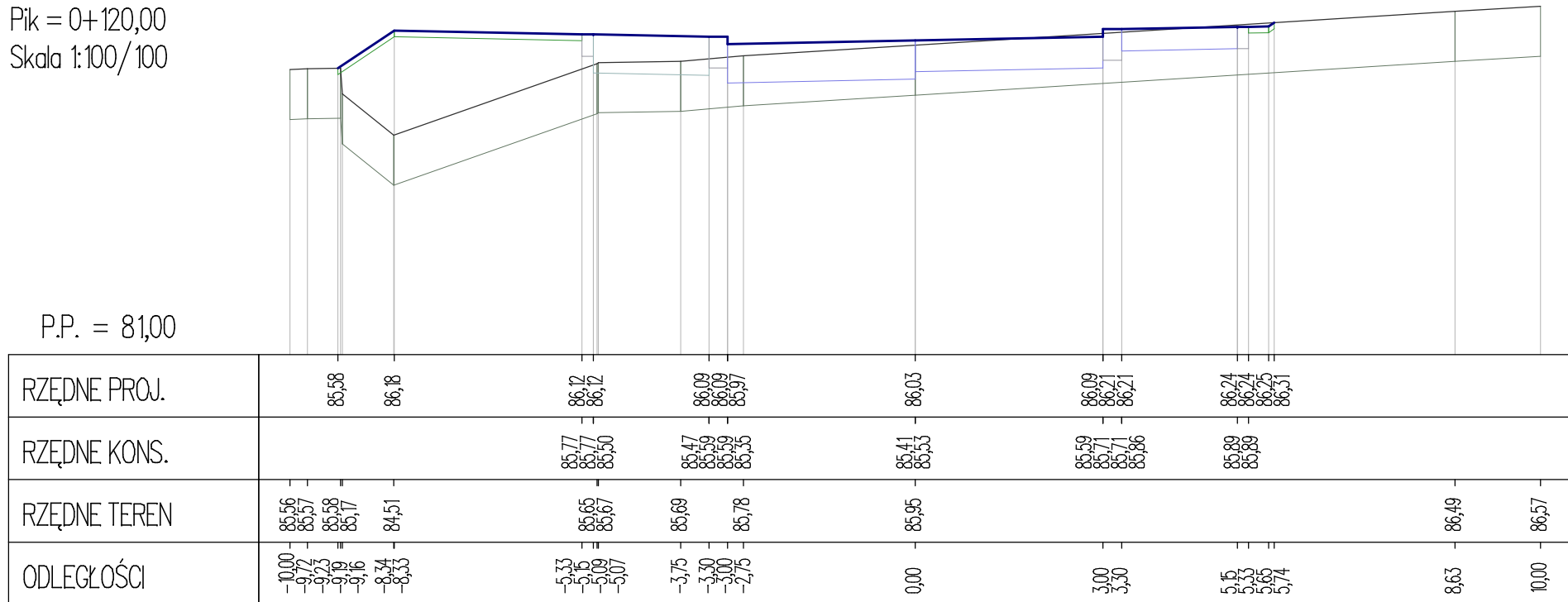
P.P. = 82,00



Budowa dróg gminnych w ramach inwestycji pn. Rozbudowa sieci wodociągowej i kanalizacyjnej  
wraz z infrastrukturą drogową i towarzyszącą w m. Jacewo  
Odcinek KD20

Pik = 0+120,00  
Skala 1:100/100

P.P. = 81,00

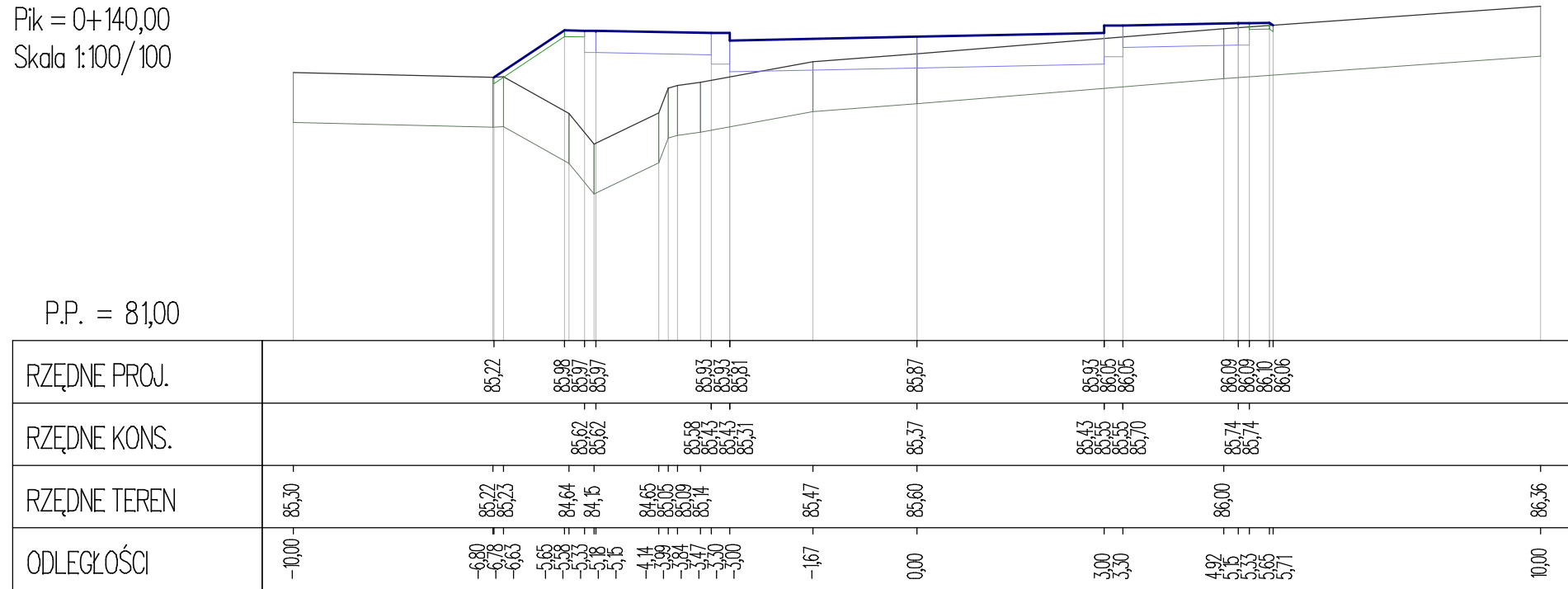




Budowa dróg gminnych w ramach inwestycji pn. Rozbudowa sieci wodociągowej i kanalizacyjnej  
wraz z infrastrukturą drogową i towarzyszącą w m. Jacewo  
Odcinek KD20

Pik = 0+140,00  
Skala 1:100/100

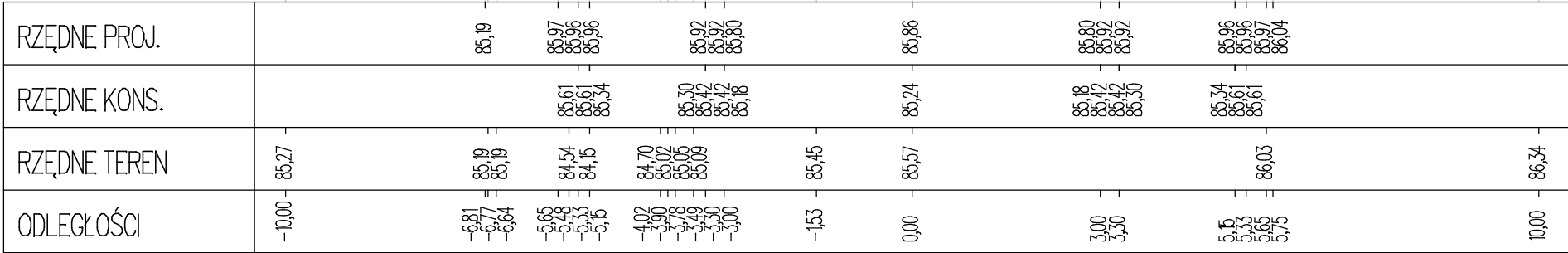
P.P. = 81,00



## Odcinek KD20

Skala 1:100/100

P.P. = 81,00



# Odcinek KD20